

ОПИСАНИЕ МЕСТОПОЛОЖЕНИЯ ГРАНИЦ
Публичный сервитут в целях строительства и эксплуатации линейного объекта
системы газоснабжения
«Распределительный газопровод к пос. Дорожный»

(наименование объекта, местоположение границ которого описано (далее - объект))

Раздел 1

Сведения об объекте

№ п/п	Характеристики объекта	Описание характеристик
1	2	3
1.	Местоположение объекта	Ярославская область. Ярославский муниципальный район, пос. Дорожный
2.	Площадь объекта +/- величина погрешности определения площади (P +/- Дельта P)	182 +/- 24 м ²
3.	Иные характеристики объекта	Публичный сервитут в отношении земельного участка с кадастровым номером 76:17:115201:757 в целях строительства и эксплуатации линейного объекта системы газоснабжения "Распределительный газопровод к пос. Дорожный" сроком на 10 лет. Владелец публичного АО «Газпром газораспределение Ярославль» ОГРН 1027600677554 ИНН 7604012347 150014, Ярославская область, город Ярославль, Рыбинская ул., д. 20

Раздел 2

Сведения о местоположении границ объекта

1. Система координат МСК-76, зона 1

2. Сведения о характерных точках границ объекта

Обозначение характерных точек границ	Координаты, м		Метод определения координат характерной точки	Средняя квадратическая погрешность положения характерной точки (Mt), м	Описание обозначения точки на местности (при наличии)
	X	Y			
1	2	3	4	5	6
1	368071.01	1348507.91	Аналитический метод	0.5	-
2	368069.67	1348504.02	Аналитический метод	0.5	-
3	368024.45	1348508.74	Аналитический метод	0.5	-
4	368025.94	1348512.61	Аналитический метод	0.5	-
1	368071.01	1348507.91	Аналитический метод	0.5	-

3. Сведения о характерных точках части (частей) границы объекта

Обозначение характерных точек границ	Координаты, м		Метод определения координат характерной точки	Средняя квадратическая погрешность положения характерной точки (Mt), м	Описание обозначения точки на местности (при наличии)
	X	Y			
1	2	3	4	5	6
-	-	-	-	-	-

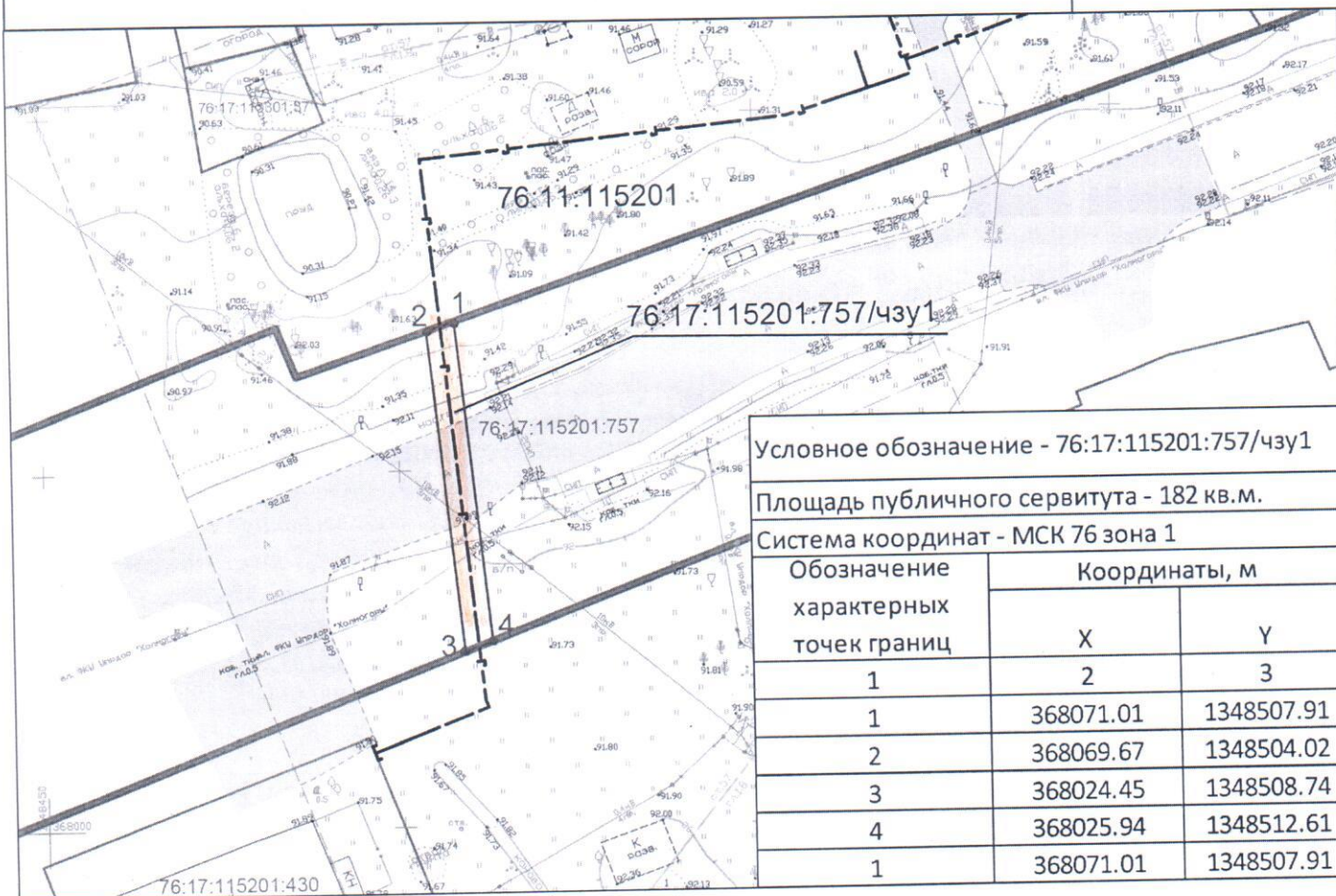
Схема расположения границ публичного сервитута земельного участка с кадастровым номером 76:17:115201:757 на кадастровом плане территории 76:17:115201

Адрес (местоположение) публичного сервитута: Ярославская область.
Ярославский муниципальный район, пос. Дорожный

Приложение

от _____

№ _____



Условное обозначение - 76:17:115201:757/чзу1







Площадь публичного сервитута - 182 кв.м.

Система координат - МСК 76 зона 1

Обозначение характерных точек границ	Координаты, м	
	X	Y
1	2	3
1	368071.01	1348507.91
2	368069.67	1348504.02
3	368024.45	1348508.74
4	368025.94	1348512.61
1	368071.01	1348507.91

Масштаб 1:1000

Условные обозначения:

-  существующая часть границы, имеющиеся в ЕГРН сведения о которой достаточны для определения ее местоположения
-  3 характерные точки границ публичного сервитута
-  проектные границы публичного сервитута
-  границы населенного пункта
- 76:17:115201:757 обозначение номера земельного участка
- 76:17:115201 обозначение номера кадастрового квартала
-  граница зоны с особыми условиями использования
-  проектное местоположение газопровода